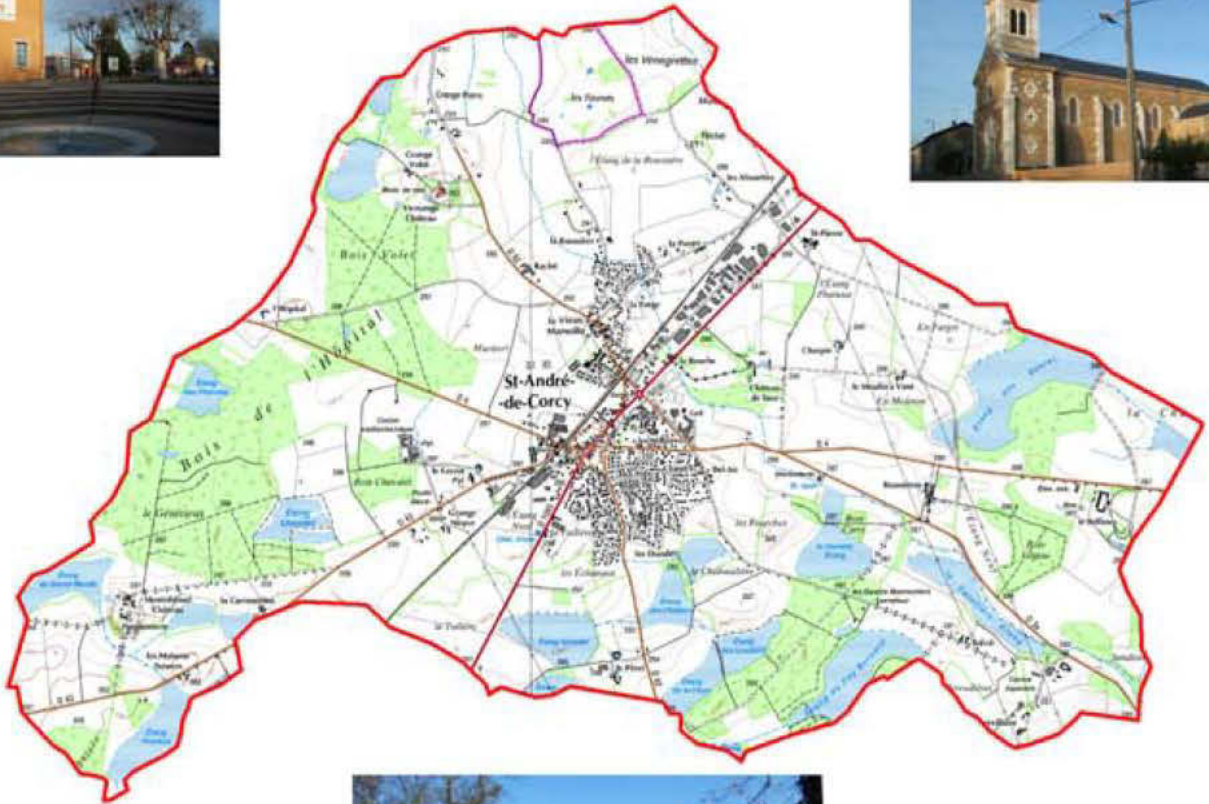


DOSSIER D'APPROBATION DU P.L.U

Liste des emplacements réservés



6

Vu pour être annexé
à la délibération

Le Maire

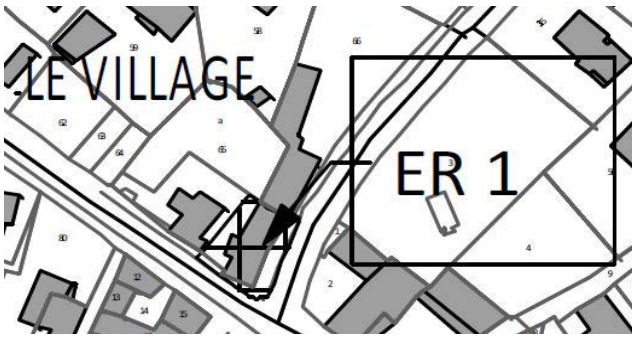
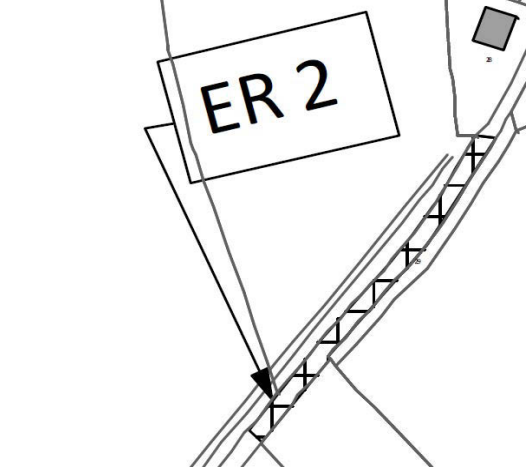
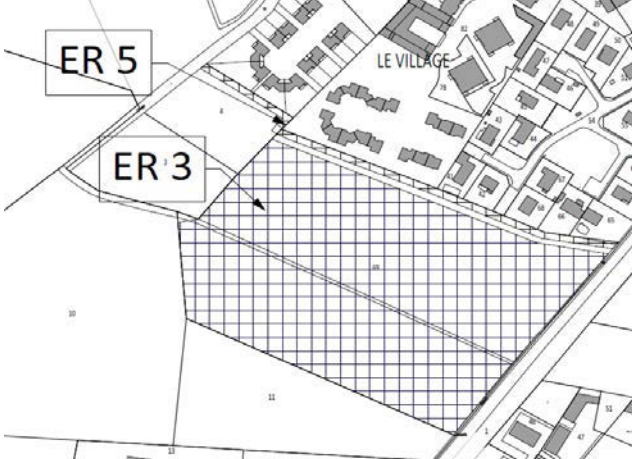
Révision du POS en PLU prescrite le 11 janvier 2010


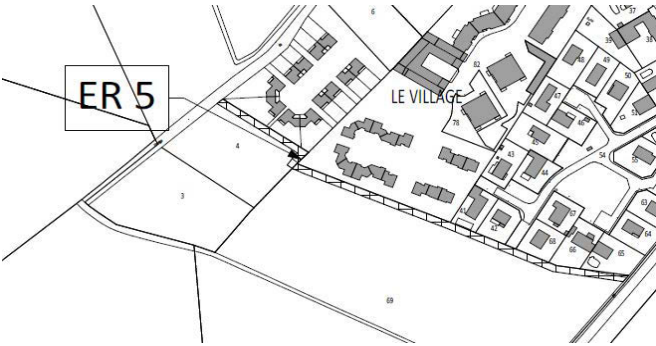
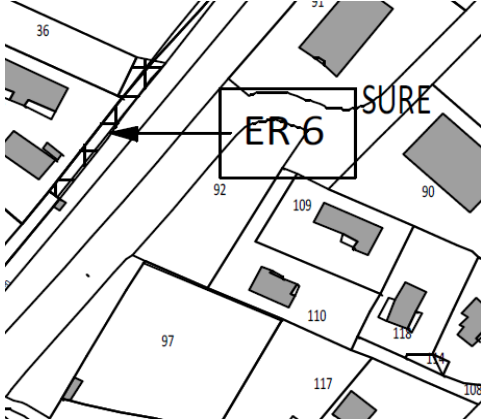
PADD mis en débat le 30 avril 2013

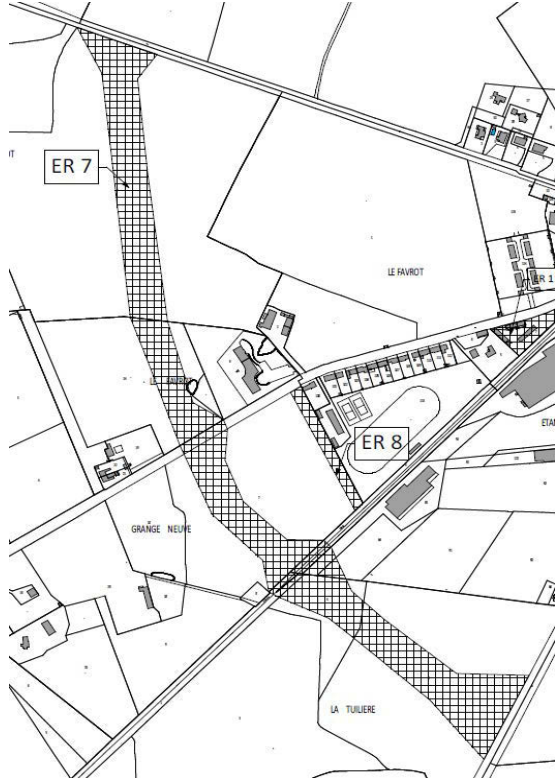
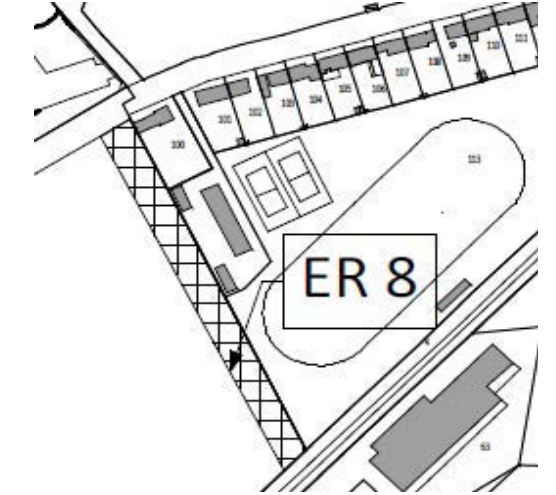
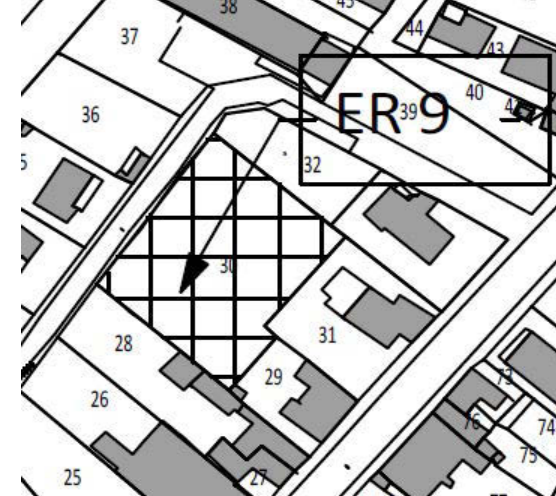
Projet de PLU arrêté le 15 juillet 2013

PLU approuvé le 10 mars 2014

PLU de SAINT ANDRE DE CORCY - LISTE EMPLACEMENTS RESERVES

N°	Destination	Bénéficiaire	Superficie (en m ²)	Localisation
1	Aménagement routier	Commune	286 m ²	 <p>A map of a residential area labeled 'LE VILLAGE'. A rectangular area is outlined and labeled 'ER 1'. The area contains several buildings and a road.</p>
2	Aménagement routier (vers la zone à urbaniser du Village)	Commune	623 m ²	 <p>A map showing a road and a rectangular area labeled 'ER 2'. The area is adjacent to a road that appears to be under construction or planned.</p>
3	Bassin de rétention	Commune	35653 m ²	 <p>A map showing a large area with a grid pattern, labeled 'ER 3'. Other areas are labeled 'ER 5' and 'LE VILLAGE'. The grid area is adjacent to a road and a residential area.</p>

4	Aménagement routier	Commune	659 m ²	
5	Création cheminement doux	Commune	1 640 m ²	
6	Aménagement routier	Commune	304 m ²	

7	Aménagement routier	Commune	66 129 m ²	
8	Equipement routier	Commune	2900 m ²	
9	stationnement	Commune	1853 m ²	

10	Aménagement routier	Commune	1287 m ²	
11	stationnement	Commune	2774 m ²	
12	Déversoir pour les crues de la Sereine	Commune	3000 m ²	